

ПАСПОРТ ДОСТУПНОСТИ ОБЪЕКТА СОЦИАЛЬНОЙ ИНФРАСТРУКТУРЫ

№ _____

"23" марта 2020г.

1. Общие сведения об объекте

1.1. Вид (наименование) объекта муниципальное казенное дошкольное образовательное учреждение города Новосибирска «Детский сад № 509»
(МКДОУ д/с № 509)

1.2. Полный почтовый адрес объекта 630051 г. Новосибирск, ул. Полякова 1в, телефон / факс 8 (383) 240-22-62, e-mail: ds_509@edu54.ru

1.3. Сведения о размещении объекта:

отдельно стоящее здание 2 этажей, 1737,9 м², наличие прилегающего земельного участка 7139,5 м²

1.4. Год постройки здания 1991, последнего капитального ремонта _____

1.5. Дата предстоящих плановых ремонтных работ: текущего 2020, капитального _____

Сведения об организации, расположенной на объекте

1.6. Название организации (учреждения) (полное юридическое наименование - согласно Уставу, краткое наименование) муниципальное казенное дошкольное образовательное учреждение города Новосибирска «Детский сад № 509 комбинированного вида»
(МКДОУ д/с № 509)

1.7. Юридический адрес организации (учреждения), телефон, e-mail 630051 г. Новосибирск, ул. Полякова 1в, телефон / факс 8 (383) 240-22-62, e-mail: ds_509@edu54.ru

1.8. Основание для пользования объектом (оперативное управление, аренда, собственность) оперативное управление

1.9. Вышестоящая организация (наименование) Департамент образования мэрии города Новосибирска

1.10. Адрес вышестоящей организации, другие координаты (полный почтовый адрес, телефон, e-mail) 630099, г. Новосибирск, Красный проспект, 34, т 8 (383) 227-45-00, e-mail: uo@admnsk.ru

2. Характеристика деятельности организации на объекте (по обслуживанию населения)

2.1. Сфера деятельности: дошкольное образование

2.2. Категории обслуживаемого населения по возрасту: дети

2.5. Виды услуг образовательные,

2.6. Форма оказания услуг: на объекте

2.7. Плановая мощность: посещаемость (количество обслуживаемых в день) 196 чел., вместимость 120 чел.

3. Состояние доступности объекта

3.1. Путь следования к объекту пассажирским транспортом (описать маршрут движения с использованием пассажирского транспорта) остановка "ул. Полякова"; авт. № 6, 41; марш, такси № 30,42; наличие адаптированного пассажирского транспорта к объекту нет.

3.2. Путь к объекту от ближайшей остановки пассажирского транспорта:

3.2.1. Расстояние до объекта от остановки транспорта 173 метра

3.2.2. Время движения (пешком) 5 минут

3.2.3. Наличие выделенного от проезжей части пешеходного пути да (тротуар)

3.2.4. Перекрестки: нерегулируемые; регулируемые, со звуковой сигнализацией, таймером; нет

3.2.5. Информация на пути следования к объекту: акустическая, тактильная, визуальная; нет

3.2.6. Перепады высоты на пути (съезды с тротуара): есть, нет (описать)




Их обустройство для инвалидов на коляске: да, нет (описать) стандартные тротуарные съезды.






3.3 Организация доступности объекта для инвалидов - форма обслуживания

№№ п/п	Категория инвалидов (вид нарушения)	Вариант организации доступности объекта (формы обслуживания)*
1.	Все категории инвалидов и МГН	
	<i>в том числе инвалиды:</i>	
2	передвигающиеся на креслах-колясках	ВНД
3	с нарушениями опорно-двигательного аппарата	ДЧ
4	с нарушениями зрения	ВНД
5	с нарушениями слуха	ДУ
6	с нарушениями умственного развития	ДУ

* - указывается один из вариантов: «А», «Б», «ДУ», «ВНД»

3.4 Состояние доступности основных структурно-функциональных зон

№№ п/п	Основные структурно-функциональные зоны	Состояние доступности, в том числе для основных категорий инвалидов**	Приложение	
			№ на плане	фото
1	Территория, прилегающая к зданию (участок)	ДУ	01	
2	Вход (входы) в здание	ДП-И (кроме К)	02, 03, 04, 05	
3	Путь (пути) движения внутри здания (в т.ч. пути эвакуации)	ДЧ-И (кроме К и С)	06, 07, 11	

4	Зона целевого назначения здания (целевого посещения объекта)	ДП-В	08	
5	Санитарно-гигиенические помещения	ВНД	09, 10	 
6	Система информации и связи (на всех зонах)	ДУ	04	 

** Указывается: ДП-В - доступно полностью всем; ДП-И (К, О, С, Г, У) – доступно полностью избирательно (указать категории инвалидов); ДЧ-В - доступно частично всем; ДЧ-И (К, О, С, Г, У) – доступно частично избирательно (указать категории инвалидов); ДУ - доступно условно, ВНД - недоступно

3.5. ИТОГОВОЕ ЗАКЛЮЧЕНИЕ о состоянии доступности объекта социальной инфраструктуры: ДУ

4. Управленческое решение:

4.1. Рекомендации по адаптации основных структурных элементов объекта:

N п/п	Основные структурно-функциональные зоны	Рекомендации по адаптации объекта (вид работы) <***>			
		не нуждается (доступ обеспечен)	ремонт (текущий, капитальный); оснащение оборудованием	индивидуальн ое решение с техническими средствами реабилитации	технические решения невозможны организация альтернативной формы обслуживания
1	2	3	4	5	6
1.	Территория, прилегающая к зданию (участок)		Приобретение технических средств адаптации: - Указатели пути движения - Материалы для разметки стоянки (парковки)		

			<p>транспортных средств инвалидов (дорожный знак, трафарет, краска)</p> <ul style="list-style-type: none"> - Нескользящее покрытие, Дорожная подсветка (фонари, кабель) <p>Ремонт:</p> <ul style="list-style-type: none"> - Оборудование стоянки для инвалидов; - установка указателей пути движения - создание рельефных (тактильных) полос перед опасным участком (лестничным маршем, поворотом и входом в здание) - установка подсветки пути движения на высоте 0,4 м. 		
2.	Вход (входы) в здание		<ul style="list-style-type: none"> - установить пандус - контрастно окрасить ступеньки. - установить рельефную полосу перед лестницей - оборудовать скат 		
3.	Путь (пути) движения внутри здания, включая пути эвакуации		<ul style="list-style-type: none"> - нарастить завершающие части поручней - оборудовать откидным пандусом тамбур и лестницы 		

			- установить нескользкое покрытие		
4.	Зона целевого назначения (целевого объекта)	здания посещения	Нет необходимости		
5.	Санитарно-гигиенические помещения		<ul style="list-style-type: none"> - установить опорные поручни - установить кнопку вызова персонала - Заменить дверь с расширением дверного проёма 		
6.	Система информации и связи (на всех зонах)		<p>Приобретение технических средств адаптации:</p> <ul style="list-style-type: none"> - тактильная информационная мнемосхема, - Знаки, выкошенные рельефно-точечным шрифтом «Брайля». - индукционная петля, - указатели, пиктограммы <p>Ремонт:</p> <ul style="list-style-type: none"> - установить таблички выполненные шрифтом Брайля с информацией о предоставлении и услуги, в том числе об идентификации кабинетов; - справа по ходу движения на удалении 3-5 м от входа установить информационную мнемосхему 		

			(тактильную схему движения): - установить индукционную петлю, - установить указатели, пиктограммы.		
7.	Пути движения к объекту (от остановки транспорта)		Приобрести и установить информационный указатель, в том числе тактильный, выполненный шрифтом Брайля.		

<***> Указываются конкретные рекомендации по каждой структурно-функциональной зоне.

4.2. Период проведения работ 2020 – 2030 г. По мере выделения финансовых средств. в рамках исполнения Федеральной программы «Доступная среда».

4.3. Ожидаемый результат (по состоянию доступности) после выполнения работ по адаптации объекта ДП-В

4.4. Для принятия решения

- требуется согласование общественной организации инвалидов
- имеется заключение уполномоченной организации о состоянии доступности объекта социальной, транспортной и инженерной инфраструктуры

(Анкета обследования доступности для инвалидов и других маломобильных групп населения от 14.10.2019 г. составлена Кировской Местной Организацией Всероссийского Общества Инвалидов – Уполномоченным органом Центра Экспертизы и Сертификации Всероссийского Общества Инвалидов «Мир доступный для всех» в соответствии с СП 59.13330.2012, на основании которой МКДОУ д/с 509 разработан «План адаптации для инвалидов и других маломобильных групп населения на 2020– 2030 г.»)

5. Паспорт сформирован на основании:

Анкеты обследования объекта: № 21/2020, дата «23» марта 2020 г.

Руководитель рабочей группы *Мадрисова А*
(Должность, подпись, Ф.И.О.)

Согласовано
Представитель общественной организации инвалидов

(Должность, подпись, Ф.И.О.)

ПРЕДСЕДАТЕЛЬ
ОО «КМО ВОИ»
КОЛЕГОВ Е. Г.

Колегов Е. Г.

